

# Landeshauptstadt Magdeburg


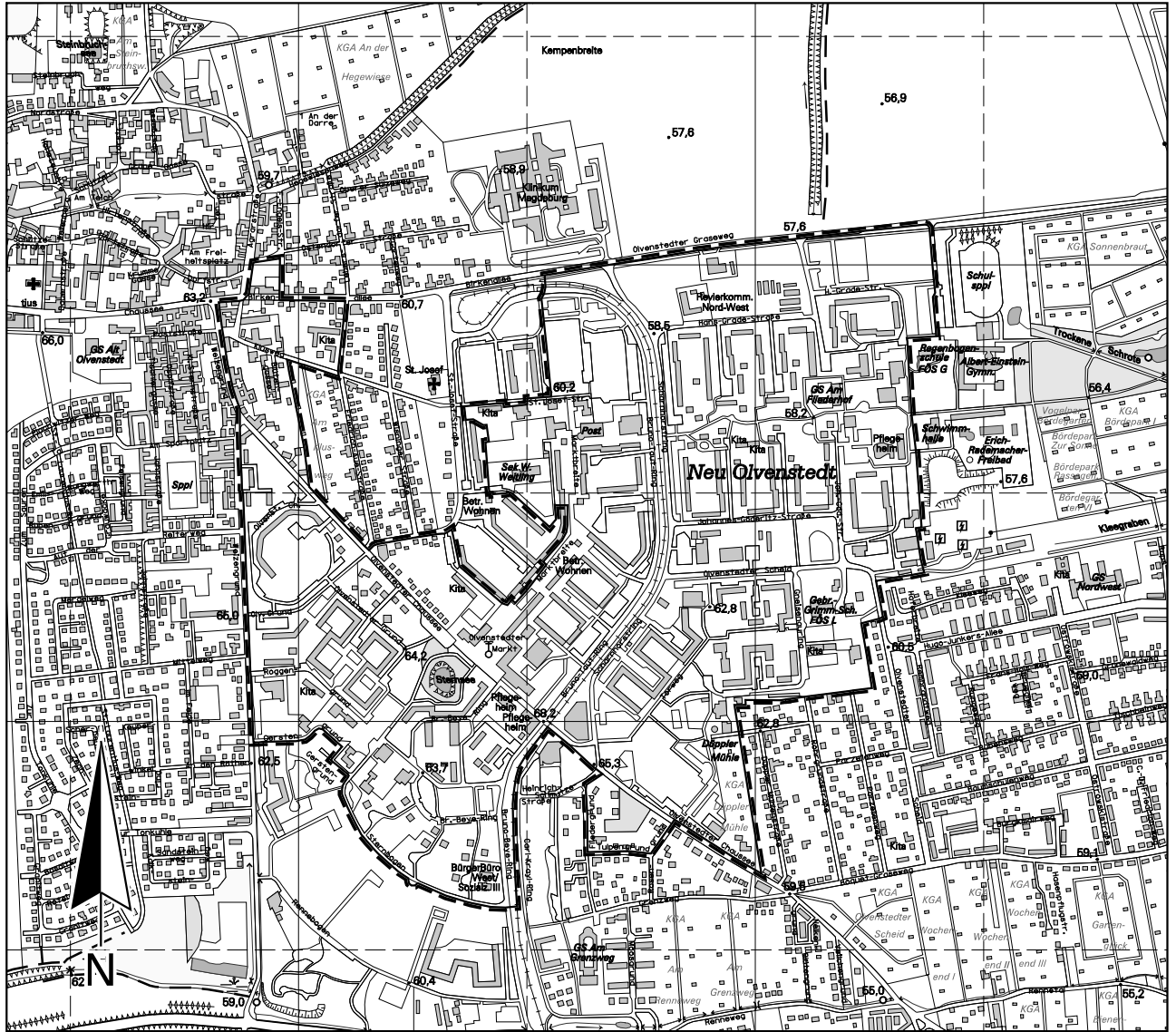
Lageplan zum 2. Entwurf und Auslegung

Einfacher Bebauungsplan Nr. 229 - 1

DS0409/10 Anlage 1


Bezeichnung: Olvenstedt

Seite 1



**—** Räumlicher Geltungsbereich des Bebauungsplanes Nr. 229-1

Der räumlicher Geltungsbereich des Bebauungsplanes Nr. 229-1 umgrenzt:  
siehe Seite 2



# Landeshauptstadt Magdeburg

Lageplan zum 2. Entwurf und Auslegung

Einfacher Bebauungsplan Nr. 229 - 1

DS0409/10 Anlage 1

Bezeichnung: Olvenstedt

Seite 2

- im Norden: von der Südseite der Ostendorfer Straße, der Westseite der Friedrich-Engels-Straße in Verlängerung bis auf die Westseite der Birkenallee, der Westseite der Birkenallee, der Westseite der Friedrich-Aue-Straße in Verlängerung bis auf die Südseite des Klusweges, der Südseite des Klusweges bis zur Westgrenze des Flurstückes 201 (Flur 509), von der Westgrenze des Flurstückes 201 (Flur 509), der Nordseite der Olvenstedter Chaussee, der Südseite der St.-Josef-Straße, von der Süd- und Ostgrenze des B-Planes Nr. 301-3 "St.-Josef-Straße", von der Südseite Birkenallee und des Olvenstedter Graseweges
- im Osten: von der Westseite des Olvenstedter Graseweges, den Westgrenzen der Flurstücke 168/1, 167 in Verlängerung über 169 zu den Westgrenzen der Flurstücke 191, 195, 197/2 in Verlängerung über die Flurstücke 198, 197 (Flur 515) bis zum Flurstück 2517/34, den Nordgrenzen der Flurstücke 2517/34, 2516/34, 2514/34, 2693/34, 2692/34 (Flur 272), von der Nord- und Westgrenze des Flurstückes 2695/34, von den Westgrenzen der Flurstückes 2696/34, 2697/34, 2698/34 (Flur 272), in Verlängerung der Südgrenze des Flurstückes 2698/34 bis zur Nordgrenze des Flurstückes 259/4 über den Olvenstedter Scheid, den Westgrenzen der Flurstücke 259/4, 258/4, 257/4, 256/4, 255/4, 254/4 (alle Flur 512), den Nordgrenzen der Flurstücke 38, 45, 39, 106, 107, 108, 109, 110, 113/1, 254/114, 234/181, 10000, 181/1, von der Nord- und Westgrenze des Flurstückes 10002, den Westgrenzen der Flurstücke 183, 185, 186, 187, 188, 189, 190, 191, 192, 193, 194, 195, 10006, 10007 (alle Flur 512),
- im Süden: von der Nordseite der Olvenstedter Chaussee bis zur Einmündung Rosengrund, von der Nordwestseite des Rosengrundes, der Nordseite des Tulpengrundes, den Ost-, Nord- und Westgrenzen des B-Planes Nr. 301-2"Olvenstedt 5.2" bis zum Sternbogen, von der Südseite des Sternbogens bis zur Einmündung des Gerstengrundes, von der Südseite des Gerstengrundes,
- im Westen: von der Ostseite des Weizengrundes, der südlichen Straßenbegrenzung der Helmstedter Chaussee bis zur Ostseite Agrarstraße, der Ostseite Agrarstraße bis zur Ostendorfer Straße.